

附錄三一 實察成果

台灣地理經典研讀活動 實察活動

循古探今之行

台南到彰化

97 學年度台灣地理經典研讀活動地理實察(一)

❖實察名稱：循古探今之行(臺南到彰化)

1. 實察目的：沿郁永河所行之路線，探訪台南(府城)到彰化社頭(大武郡社)沿途之今昔變化。
2. 實察日期：97年10月18日(六)
3. 實察行程：

時間	實察地點	實察項目
06:50	彰化師大校門口	集合
07:00	彰化師大校門口	出發
08:30	台南市	台江內海、鹿耳門天后宮
09:00	台南市	赤崁樓
10:40	台南佳里	平埔族公廨、古天興縣紀念碑
11:30	台南麻豆	用餐
12:30	台南麻豆	麻豆社舊址
13:30	嘉義市	諸羅山社舊址、中正公園
15:00	雲林斗南	他里霧社舊址
16:00	彰化北斗、社頭	東螺溪、大武郡社舊址
17:30	彰化師大校門口	賦歸

97 學年度台灣地理經典研讀活動地理實察(一)參加名單

編號	職稱	姓名
T-1	國立彰化師範大學地理學系 系主任	劉漢奎
T-2	國立彰化師範大學地理學系 教授	蔡衡
T-3	國立彰化師範大學地理學系 講師	廖葆禎
T-4	建國科技大學 通識教育中心 教授	周國屏
T-5	建國科技大學 通識教育中心 副教授	羅啟宏
MG-1	國立彰化師範大學地理學系 碩士班二年級	黃淑婷
MG-2	國立彰化師範大學地理學系 碩士班二年級	莊婉君
MG-3	國立彰化師範大學地理學系 碩士班二年級	李振豪
MG-4	國立彰化師範大學地理學系 碩士班二年級	吳珮菁
MG-5	國立彰化師範大學地理學系 碩士班二年級	黃依凡
MG-6	國立彰化師範大學地理學系 碩士班一年級	周雅馨
MG-7	國立彰化師範大學地理學系 碩士班一年級	謝旻惠
MG-8	國立彰化師範大學地理學系 碩士班一年級	許湄羚
ME-1	國立彰化師範大學環境暨觀光遊憩研究所 碩士班 一年級	李玉婷
ME-2	國立彰化師範大學環境暨觀光遊憩研究所 碩士班 一年級	蔡佳芸
S-1	國立彰化師範大學地理學系 大學部三年級	周怡秀
S-2	國立彰化師範大學地理學系 大學部三年級	謝育慧
S-3	國立彰化師範大學地理學系 大學部二年級	蔡宗成
S-4	國立彰化師範大學地理學系 大學部二年級	許韶惠

❖ 鹿耳門

台灣西南沿海北起八掌溪，南迄二層行溪一帶，是台灣最早墾殖的一個地區，這一帶從明末清初漢人移墾以來，迄今已三百餘年，其間海岸、地形、人文景觀發生了極劇烈的變遷。清朝初年，這一帶絕大部份是水面，北面是倒風內海，南面是台江內海，外有沙線環繞，中間由一半島地形隔開，此一半島古陸地中有漚汪溪(即今日的將軍溪)貫穿，半島上的村落如二重港、頭港、北門(嶼)、漚汪(將軍)、蕭壠(佳里)等即為早期之聚落。三百多年來滄海桑田，變化極大，倒風內海與台江內海也漸次消失。

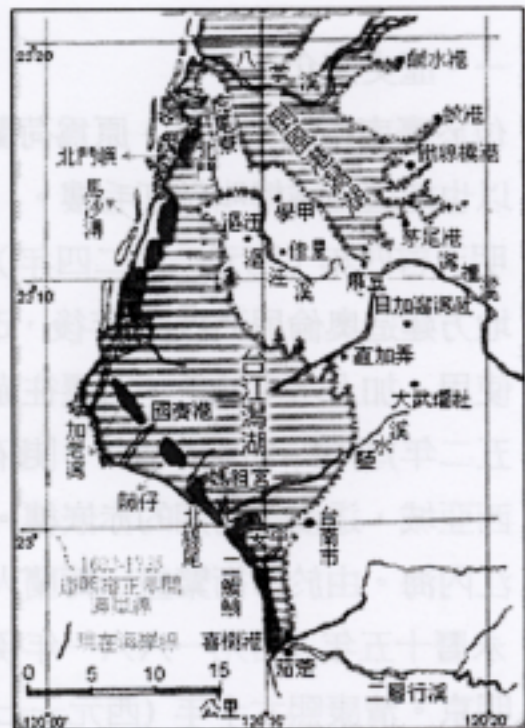


圖 1 台江潟湖變遷圖

鹿耳門 (Lakjemuyse) 一詞最早出現於西元一六四〇年熱蘭遮城竣工之後荷蘭人所繪的大員圖上，當時係指一條水道，是台灣的咽喉、台江的主要航線，古有「台灣門戶」之稱。「鹿耳門」是古老台江內海的首要軍事、經貿大港，位於北線(汕)尾島與隙子島之間的港汊。

鹿耳門北汕尾島，自古以來聚落就只有島嶼北邊的媽祖宮村(顯宮里與鹿耳里)，以及南邊的四草庄，目前仍然保持小小漁村與鹽舍之部落型態，東臨濱海公路、西濱台灣海峽、北依鹿耳門溪、南靠台南科技工業區與四草野生動物保護區；其中顯宮里的土地面積約四百七十公頃，居民一千三百餘人，主要依賴近海養殖維生，如在鹿耳門溪口沿海與鹹水漁塭養殖牡蠣、草蝦、虱目魚等水產。

❖ 赤崁樓

一、歷史簡介

位於臺南市的赤崁樓，原為荷蘭人所建。早期的漢人稱荷蘭人為紅毛，所以也把這座城樓叫做紅毛樓。

明天啓四年（西元一六二四年）荷蘭人攻佔臺灣，由安平登陸，在一鯤身地方建造奧倫尼亞城；三年後，改名為熱蘭遮城。由於商務繁多，原址不敷使用，加上水源缺乏，乃遷往赤崁一帶，重建市街。明永曆八年（西元一六五二年）郭懷一抗荷事件，引起荷蘭人的警惕，便於次年在赤崁建造普羅民西亞城，這便是初期的赤崁樓。當時的城樓與熱蘭遮城遙相對望，控制臺江內海。由於市街繁盛，荷蘭人便以它做為商業及政務的中心。

永曆十五年（西元一六六一年）延平郡王鄭成功收復赤崁樓，改赤崁為東都明京。清康熙六十年（西元一七二一年）朱一貴之亂，城樓遭到嚴重破壞。接著幾次地震的肆虐，城樓坍塌。直到乾隆十五年（西元一七五〇年）知縣盧鼎梅將縣署移建於赤崁樓右側，才加以修護管理。

同治初年，供奉觀音佛祖的信徒們，在城樓上建造大士殿。光緒十二年（西元一八八六年）沈受謙為了振興文教，在赤崁樓北側蓬壺書院，同時，將赤崁樓樓基填平，在高臺上建造文昌閣、五子祠及海神廟。

日據時期，赤崁樓充當陸軍衛戍病院，蓬壺書院及五子祠倒塌毀損。民國七年戊午（西元一九一八年）日人整修赤崁樓，民國二十四年（西元一九三五年）赤崁樓被指定為重要古蹟。民國四十九年庚子福康安平定林爽文的九座勳勳碑，移至海神廟臺基南邊排列展示。光復後，幾經整修，將原有的木造結構，改為鋼筋混凝土，將主要入口由西改為南向，民國 71 年被列為國家的一級古蹟。

赤崁樓從荷蘭式的城堡，迭經明鄭、清朝，以至日據時期的變遷，一躍而為中國建築的輪廓。

二、特色

從創建至今，赤崁樓歷經三百多年之變化。現存之赤崁樓，山南面的庭園、

北面之閣樓及西面蓬壺書院所組成，庭園草木扶疏，立有國姓爺受降之雕像，靠閣樓之牆基土，則立有九塊石龜之御碑，其是移自於大南門城邊，為清乾隆五十三年（一七八八）年讚賞平定林爽文之役之記功碑，碑以花崗石所雕，碑首雕雙龍，碑文滿漢各四邊，二者合璧一篇，所有碑是立於狀似石龜之鬣鬣上，其為九龍生子之一，生好負重，然由於其貌與龜無異，一般人均稱之為〔龜碑〕。

現有兩棟閩南式閣樓，是立於原普羅民遮城改建之基座上，原有城堡相當的小，上有主要建築一座，南北則各有望樓，目前荷蘭時期之城堡只遺留西面之門及東北角隻殘蹟二處，從其中，可以清楚的看到磚材之疊砌，這些磚材來自於印尼爪哇島，並以糯米汁、糖漿、砂與牡蠣殼之混合物為灰漿。

閣樓之中，海神廟位於南面，文昌閣位於北面杆。海神廟目前懸以〔赤崁樓〕門匾，內部當作赤崁樓之展示館。南面基牆則砌以歷代石碑甚多，西面庭園中亦佈滿石馬、石陀與技勇石等歷史文物。蓬壺書院之門廳是該書院留存較具原貌之清代建築，面向西面。

❖ 新港社

新港社為 17 世紀仍有的台灣平埔族社群，石萬壽教授認為新港和赤崁兩地名英是同源異譯，據傳新港社最早最早的舊址在今台南市區，當時不叫「新港社」，而稱之為「赤崁社」。明末漢人大量移入後，新港社民被迫遷到鹽水溪(新港溪)畔，並易名為「新港社」，歷史文獻資料顯示，台南平原西拉雅系平埔族的四大社系包括麻豆社、蕭壟社、目加溜灣社、大目降社及新港社，其中新港社的社址大致就坐落在以新市鎮為中心，二層行溪以北的台南平原南端，以致一般人皆認為其社域只到達二層行溪北岸。其實不然，荷治時期的資料顯示，新港社的社域曾延伸到二層行溪南岸的高雄縣岡山地區。新港社本所居區域，為台灣最早接受歐亞文明的區域。例如 1626 年，荷蘭人於新港社設商館、教堂，並為傳教所需，專針對新港社居民編製新港文書文字。

一般文獻有關新港社社址的記載：

1. 陳第《東番記》曾記載：

「東番夷人，不知所自。始居彭湖外洋海島中，起魴港、加考灣，歷大員、堯港、打狗嶼、小淡水、雙溪口、加哩林...，皆其居也。」

由以上引文中推論，「大員」應該與「堯（蟻）港（即今之興達港）」、「打狗嶼（即今之高雄灣）」、「小淡水（即今之高屏溪）」一樣為東番夷人居住的濱海的地區，而居住於「大員」的「東夷番人」則為新港社群的「臺窩灣社（Taivoan）」及「赤崁社（Saccan）」。1624 年荷蘭人與「臺窩灣社」易地在此興建城堡，起初名之為「奧倫治城（Orange）」，三年後才易名為「熱蘭遮城（Zeelandia）」。「台窩灣社」遂被迫遷至新港及舊社（今台南縣歸仁鄉舊社口一帶）。1629 年所繪製的荷蘭地圖，「鯤身島」上已經標有「熱蘭遮城」，而於「台江內海」東岸的「新港溪」的南岸，即「赤崁（Saccam）」北邊附近則標有一個「番社」，應該就是史上的「赤崁社（Saccam）」。「赤崁」北端則標明「普羅岷西亞市」，顯示荷蘭人已經在「赤崁」附近居住。由於該社居住於「新港溪」下游的南岸，於是荷蘭人慣稱為遷移後的「臺窩灣社」及「赤崁社」為「新港社」。1628 年新港社圖謀叛變，1630 年荷

蘭人就會出兵鎮壓新港社，隔年征服新港社，為最早臣服於荷蘭人的臺灣平埔族，並接受其教化。此後，新港社群一直與荷蘭治臺當局維持相當緊密的「聯盟」關係。

1653 年荷蘭人在「赤崁」一帶，另行建築「普羅岷西亞城 (Provintia)」，即現今之台南市民權路的赤崁樓，「赤崁社」即被迫遷徙到新港地方居住。此後，該地的平埔族遂被稱為「新港社」。日治時期的《熟番戶口及沿革調查綴》曾記載新港社群的原住地與遷徙地，以及接受荷蘭人教化的情形如下：

「本熟番人（新港社）原居住於台南小西門附近，當時該地附近一帶稱為赤崁。荷蘭人佔據時，居住於上述之赤崁者頗受荷人之教育，當時進步至用羅馬拼番語。至鄭氏平台之際，移至新化西里新市街附近，當時稱該地方為新港，故至此以後稱為新港番社」。

準此，一般人皆認為新港社的社址僅限於二層行溪以北至安平之間的台南平原南端。

2. 《臺灣舊慣習記事》的記載如下：

「首先移居崇德東里嘉祥內里及羅漢內門從事開墾，漸次建立狗氤氳、古亭坑、水蛙潭、南安老、打鹿埔、舊木柵等部落」。

大、小崗山東麓地區，以及田寮地區發現幾處屬於蔦松類型的文化遺址，其年代約 1,400 到 400 年。譬如：後山岩遺址（高雄縣田寮鄉新興村，2000-400B.P.）、南安遺址（同鄉南安村，2000-400B.P.）、瓊仔埔遺址（同鄉同村，2000-400B.P.）。這些遺址應不是屬於，康雍時期才退居大、小岡山東麓的新港社所遺留，而是屬於更早之前就居住於當地的族群所遺留下來的。就地緣關係而言，除新港社外，很難想像會有其他社群；再者，田寮鄉全境發現蠻多屬於新港社的古契字，其中最早是乾隆六年（1741），該物業坐落於「崗山后巖前土名下庄仔」，亦即大崗山東麓田寮鄉舊岩朝元寺前。如果根據上引《熟番戶口及沿革調查綴》的記載，「（新港社）遷至大目降或關帝廟及其附近開拓」應係「閩人亦附隨而來，以致隨開墾隨遭騙取，一而再、再而三」，終於在康熙末年，新港社才在漢人移墾的逼迫下，「不得已避難於山中，移居如今所居之地方」。除非新港社人原居於上址，

否則康熙末葉才由關廟、龍崎二鄉遷移而來的新港社怎麼有可能會在乾隆六年，就因「乏銀應用」將其物業「賣與」漢人。此外，由田寮鄉所發現的眾多古契字物業的所在地坐落於該鄉的西德、崇德、南安、古亭、三和、大同、新興等村，幾乎遍佈於田寮鄉的西半部；更值得注意的是，當地新港社的「娘媽」信仰，大都奉祀一個甕，裡面多裝女人遺骸，可能為新港社系統「祀壺」信仰的轉換，不但其他地區的新港社聚落所無，更是全台獨一無二。四周丘陵環圍的田寮鄉是個封閉的地區，久居於當地的新港社族人將西拉雅系的「祀壺」轉換成「娘媽」信仰，是可以理解的。如果新港社族人是在康熙末葉才由關廟、龍崎等地退入田寮，為何在關廟、龍崎二地都未曾發現「娘媽」的信仰！

準此，新港社族人不應如上引文獻所說的，康熙末葉漢人拓墾台南平原東邊丘陵區的關廟、龍崎之後，新港社才被迫退到田寮鄉，而是原居於田寮鄉；換言之，田寮鄉原本就是屬於新港社的社域。

西拉雅族群

西拉雅平埔族包括：西拉雅系本族(四大社)、大滿亞族(四社平埔)、馬卡道亞族。大滿亞族又稱為「四社熟番」、「四社平埔」，活動領域在現在的楠西、玉井、南化、左鎮一帶；馬卡道亞族的活動領域在高屏一帶；西拉雅系本族，有人直謂「西拉雅族四大社」，此四大社也就是〈鄭氏軍備圖〉中的新港、目加喇員、麻豆、霄壘等四社。「目加喇員」即「目加溜灣」；「霄壘」就是現在的「蕭壘」。此四大社，分佈範圍遍及台南縣境，難怪有人直呼，台南縣是「西拉雅的大本營」、「西拉雅的故鄉」。

西拉雅」三字出自何處？有人說：從「四大社」三字轉音而來，將「四大社」以台語發音，連續唸幾遍，就可領悟其中道理。

《台灣使槎錄》提到的新港、目加溜灣、蕭壘、麻豆，正是西拉雅四大社。其活動領域，黃文博在〈平埔族群西拉雅〉一文，曾作詳細的劃分：

1. 新港社

其活動領域在鹽水溪（新港溪）以南至二仁溪以北之間。

2. 蕭壠社

其活動領域在八掌溪與曾文溪下游間。佳里鎮古名叫「蕭壠」，「蕭壠」二字在佳里地區流傳好多臆測的傳說。其實早在荷領時期，荷蘭的文書就有 Soulan、Spelangh、Soulongh 等不同的拼法，清初還有霄龍、召籠、蕭籠等寫法。從康熙 35 年高拱乾纂《台灣府志》以後，才漸漸以「蕭壠」做為標準的中譯名。

蕭壠社在荷領時期，乃四大社之佼佼者，人口多，物產豐盛，實力堅強，因此一直到 1636 年才被荷蘭人征服。它的領域含蓋現在的北門區六鄉鎮(北門、將軍、七股、學甲、佳里、西港)全部，以及新營區西部(鹽水、新營兩鎮)。

石萬壽的《台灣拜壺民族》云：「明鄭及清初三代，蕭壠社的總部在今佳里鎮內，目前還可以查考的村落，計有金唐殿後面的廟後邱，市街東南方的三角、五角(今合稱三五甲)，西南方的公廨宅，西北方的潭墘、北頭洋、番仔寮等地。」

3. 麻豆社

其活動領域在急水溪上游以南至曾文溪中游北岸之間。麻豆社，荷蘭文書作 Mattow，是荷領時期四大社中的第二大社，本社在今麻豆鎮麻豆，是昔日倒風內海的港口之一，也是當年的交通要衝之地。它是抗拒荷人統治最強烈的族社，曾發生所謂的「麻豆溪事件」。梁茂隆的《西拉雅族麻豆社人》記載：「1629 年 6 月 13 日，荷蘭大員長官納耶派遣六十幾個荷蘭士兵，進入麻豆社搜捕中國海盜。由於麻豆社人協助中國海盜，搜捕無所獲。荷蘭士兵離開麻豆社回大員，要渡過麻豆溪時，麻豆社人假裝很熱心的要幫他們拿槍，而且背他們渡溪。當走到溪中，在一聲號令下，把背上的荷蘭士兵翻倒水中，將他們淹死了，這就是著名的『麻豆溪事件』。」事件發生後，荷蘭人並沒有馬上展開報復行動，一直到 1935 年 11 月 23 日，才派軍會同新港社人征服麻豆社。

麻豆社和其他的平埔社群一樣，在外來族群(漢人)的強力吸引下，被融合到漢人的社會裡，平埔族人的血液淡化了，忘了自己曾經是平埔族人。在麻

豆鎮我們找不到平埔族人，只在老一輩的口中和庄頭地名，找到昔日平埔族走過的足跡，如關帝廟旁的番仔巷、麻豆文旦原產地的買郎宅、已改爲「三元宮」的尙祖廟、加輦邦、公廨埔、社子、麻豆口、前班、後班等等。石萬壽教授的《台灣的拜壺民族》記錄著：「阿立祖公廨遺址可考者，尙有二處，一在關帝廟，目前尙存關帝廟內的『貼納武廟香燈示禁斷碑』、『虞朝莊關帝廟捐題碑』，以及正殿神案下所奉祀的壺，壺後所豎立竹頭包著紅布，以代替豬頭殼的將軍柱。一在尙祖廟，此廟到目前的正殿神案桌上，尙供奉檳榔及供向魂休息的三碗清水，神案下也立有壺，將軍柱等。」關帝廟和尙祖廟皆已重建，石教授所看到的壺、將軍柱、竹頭、三碗清水……，也許就在重建過程中，湮沒在塵土飛揚中。

除麻豆鎮以外，麻豆社民可能遷移分佈的地區，據石萬壽教授的推測有五處：官田鄉番子田、柳營的果毅後、鹽水鎮歡雅里的番子厝和番仔寮、下營鄉的麻豆寮、官田鄉的番仔渡庄、七股鄉竹港村麻豆寮。這五處除了番子田，其餘四處也找不到蹤跡了。

4. 目加溜灣社

目加溜灣社，荷蘭文書作Backloan、Bacclouangh、Baccloan、Backoloangh、Baccloangh等。其活動領域在曾文溪與鹽水溪的上中游之間。荷蘭文書有不同的拼音，中國的史書文件也有不同的寫法：目加喇員、目加灣社、目加灣社、嘉溜灣社、目茄洛灣；一直到高拱乾纂的《台灣府志》以後才通稱爲「目加溜灣社」，略稱「灣裏社」。

目加溜灣社就是現在的善化鎮。據耆老言：在西元 1636 年荷蘭據台時期，布爾克繼爲第五任太守，曾在善化慶安宮開設「荷語教習所(一稱天主教堂)」，傳授荷語並掘「荷蘭井」供水飲用。

目加溜灣社的支社，據石萬壽的研究有：直加弄(安定)、新社仔社(大內鄉頭社村頭社庄)、二社(官田鄉社仔村舊社仔庄)、灣裏街東、善化鎮市區東北方的茄拔。除上述外，尙侵佔大武壠社故地的內霄里、拔馬二社，以及頭社附近的鳴頭、埤仔腳等庄社。依此，目加溜灣社含蓋的生活領域，包括善化、安定和大內等鄉鎮一帶。安定和善化已找尋不到平埔蹤跡，所有

的「公廨」全在大內鄉。

石萬壽教授稱「西拉雅族群」為「拜壺民族」；劉斌雄教授稱其為「阿立祖信仰」。亦即在西拉雅的活動領域中，以及少數的洪雅族，「每十五、六戶人家，都會有一間專門供奉神明的公廨」（甘為霖英譯的《Formosa under the Dutch》）。「這個被砂丘圍繞著聚落裡，有簡陋而視為神聖的小屋，小屋裡都崇祀著壺神。祭壇有設在屋簷下的，有露天裡疊著磚瓦的，也有形同『有應公廟』的，應有盡有。……小屋叫Konkai，至於寫什麼字，皆搖頭不知，可能是《蕃俗六考》所記載的『公廨』。」（國分直一的〈阿立祖巡禮記〉）「公廨」、「阿立祖信仰」、「瓶、壺、罐的叢結信仰」，串連成為西拉雅族群在奉祀信仰上的獨特風俗，它也就成為探窺平埔族面貌的起點。

新港文書

新港文書，也有人稱之為「新港文」，是今天台灣台南一帶平埔族社群所留傳下來的土地租借、買賣與借貸等方面的契約文書，一般民間的說法叫做「番仔契」。

所謂的新港語，是今天台南一帶的西拉雅族原住民所使用的語言西拉雅語。在荷屬東印度公司統治台灣的這段期間(1624年-1662年)，荷蘭駐台宣教師為了傳教以及協助推行政務，不僅一方面自己努力學習當地語言，另一方面也利用羅馬字編纂原住民語的字典，並且以羅馬字教導當地平埔族人書寫自己的語言。

1636年，荷蘭人在新港開辦了第一所學校，這個學校不僅將宗教教育制度化，而且也導入西方的讀寫識字能力訓練。由於荷蘭的教派主張以方言或口語來傳教，因此以新港語做為學校的教學語言。除了用拉丁字母將口語書寫下來以外，同時也編輯了教義問答、祈禱文等做為教材。

派駐在台灣宣教師除了傳教外，也編輯各種的字典、教義書，如新港語的「馬太福音」、「Favorlang語彙」等，成為後來學者研究原住民語言的依據。當然，在這些留存下來的歷史文件中，最著名的就是原住民與漢人因土地關係而訂定的契約文書，俗稱為「番仔契」，也就是我們所謂的「新港文書」。

在台灣歷史上，「新港文書」幾乎可以看做是最早出現的一個有系統文字，同時也是第一個出現的羅馬字書寫系統。此外，「新港文書」也在相當程度上代表了台灣島上第一次外國之傳教活動的痕跡。

❖ 嘉溜灣社

一、名稱:

荷蘭文書有不同的拼音：Backloan、Bacclouangh、Baccloan、Backoloangh、Baccloangh等。中國的史書文件也有不同的寫法：目加喇員、目加灣社、目加灣社、嘉溜灣社、目茄洛灣；一直到高拱乾纂的《台灣府志》以後才通稱為「目加溜灣社」，略稱「灣裏社」。

二、分佈

其活動領域在曾文溪與鹽水溪的上中游之間，就是現在台南縣的善化鎮、安定鄉和大內等鄉鎮一帶。

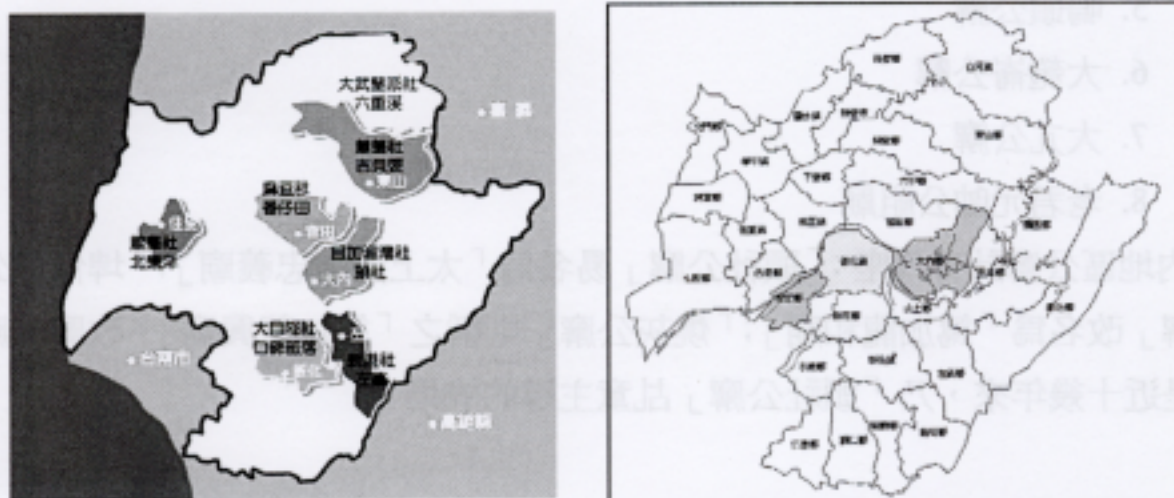


圖 2 嘉溜灣社活動領域分布範圍圖

三、支社

嘉溜灣社為荷據時代的四大社之一，荷蘭曾在此設立荷語傳習所(又一說為教堂)。以下為其支社：

1. 直加弄(安定)
2. 新社仔社(大內鄉頭社村頭社庄)
3. 二社(官田鄉社仔村舊社仔庄)
4. 灣裏街東
5. 善化鎮市區東北方的茄拔

除上述外，尚侵佔大武壠社故地的內霄里、拔馬二社，以及頭社附近的

鳴頭、埤仔腳等庄社。

四、公廨遺址

公廨意義：一是議事公所（meetinghouse），二是青年會所（dormitory），三是宗教場所（temple）。經過歷史的變遷，如今公廨只剩下宗教場所的意義，是祭祀祖先之處，類似漢人的「廟」。以下則為嘉溜灣社的公廨遺址：

1. 太上龍頭忠義廟
2. 篤加龍和廟
3. 篤加龍興廟
4. 竹圍仔公廨
5. 鳴頭公廨
6. 大匏崙公廨
7. 大亢公廨
8. 老君元帥公祖廟

內地區公廨計有八座：「頭社公廨」易名為「太上龍頭忠義廟」；「埤仔腳公廨」改名為「篤加龍和廟」；「燒灰公廨」則稱之「篤加龍興廟」。改廟名應是近十幾年來，乃「頭社公廨」乩童主導的成果。

❖ 麻豆社

一、簡介:

麻豆社，荷蘭文書作**Mattow**，是荷領時期四大社中的第二大社，本社在今麻豆鎮麻豆，是昔日倒風內海的港口之一，也是當年的交通要衝之地。

它是抗拒荷人統治最強烈的族社，曾發生所謂的「麻豆溪事件」。梁茂隆的《西拉雅族麻豆社人》記載：「一六二九年六月十三日，荷蘭大員長官納耶派遣六十幾個荷蘭士兵，進入麻豆社搜捕中國海盜。由於麻豆社人協助中國海盜，搜捕無所獲。荷蘭士兵離開麻豆社回大員，要渡過麻豆溪時，麻豆社人假裝很熱心的要幫他們拿槍，而且背他們渡溪。當走到溪中，在一聲號令下，把背上的荷蘭士兵翻倒水中，將他們淹死了，這就是著名的『麻豆溪事件』。」事件發生後，荷蘭人並沒有馬上展開報復行動，一直到一九三五年十一月二十三日，才派軍會同新港社人征服麻豆社。

除麻豆鎮以外，麻豆社民可能遷移分佈的地區，據石萬壽教授的推測有五處：官田鄉番子田、柳營的果毅後、鹽水鎮歡雅里的番子厝和番仔寮、下營鄉的麻豆寮、官田鄉的番仔渡庄、七股鄉竹港村麻豆寮。

「番子田公廨」：余文儀的《續修台灣府志》云：「麻豆社縣西南六十里，近番分居社東中協庄後，距舊社十二里。」中協庄乃指番仔田。「番子田公廨」已易名為「隆本復興宮」，其祭儀也在漢化的腳步浪中，逐漸變質。番子田除了「番子田公廨」外，還有一座漢人建置的「隆本西公廨」，雖是不同的公廨，但負責祭祀工作者，卻是和「隆本復興宮」同樣的人員。

二、麻豆社命名意義：

麻豆社依據五種不同年代的荷蘭戶口調查表，麻豆社的平埔族拼音語，均作**Mattaw**。但甘為霖牧師編譯的英文本：《荷蘭統治下的福爾摩沙》一書，係稱麻豆社為：**Mattau**。

按所謂麻豆社譯解之，即成：中心部落、中心港等。蓋**Mattau**一語乃由**Matta**、和**au**二字併合而成。**Matta**譯義：眼睛，但其引申的意義乃作：中心解。如漢語亦有以眼目指中心者，如稱颱風的中心為颱風眼；又稱射靶的中心為靶眼等。而**au**和**an**的用法相同譯義：所在地。按照麻豆鎮位居台南縣的中心

點，故麻豆社譯義：中心部落。

麻豆社又名：Toekapta原義譯解：據荷蘭戶口調查表，麻豆社又名Toekapta，但據江樹生譯：《熱蘭遮城日誌第二冊》，則又稱：麻豆(Mattau)或稱Toekapta按toe或tou的地名，是為漢化地名，如還原為漢語，即成倒覆鼎，乃指出當地有一座小山，其形狀恰如到覆之鼎。

❖ 佳里興社、古天興縣紀念碑

佳里興位在台南縣佳里鎮東北邊，昔應為平埔族西拉雅系蕭壠社的生活領域之一，因漢人稱「平埔番」為「傀儡仔」，古稱此地為「佇傀儡仔遐」（在「傀儡仔庄」那裡），古籍已有「茄哩嶼」、「加哩林」的記載(黃文博，1998)。



圖 3 佳里震興宮、古天興縣紀念碑

佳里興是台灣最古老的縣治之一。一六六一年鄭成功逐出荷蘭人之後，將台灣劃分為承天府及天興、萬年二縣。承天府位於赤崁，天興轄台南以北，萬年轄台南以南，天興縣的縣治便設在佳里興(陸傳傑，2001)。清初曾設諸羅縣衙、北路參將營在此，康熙四十三年(一七〇四)清廷以此近海不適建城為由，乃遷縣衙營署於諸羅山(今嘉義市)，改置巡檢司、分防千總。康熙五十一年(一七一二)再調分防千總至淡水，雍正九年(一七三一)巡檢司亦移駐鹽水港，佳里興遂走下軍政舞台(黃文博，1998)。

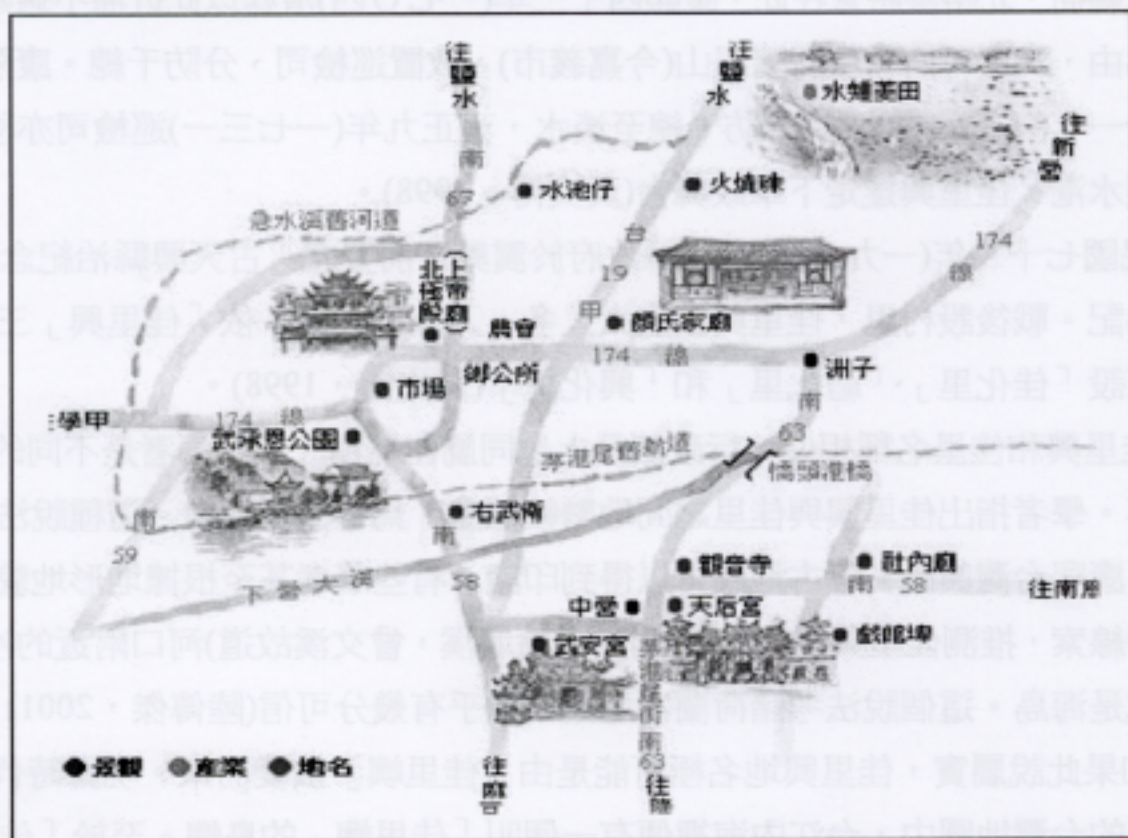
民國七十二年(一九八三)台南縣政府於震興宮前豎立「古天興縣治紀念碑」為記。戰後設村里，佳里興因庄大人多，乃分為三里，依「佳里興」三字而設「佳化里」、「禮化里」和「興化里」(黃文博，1998)。

佳里興和佳里名稱相似，行政劃分上也同屬佳里鎮，其實兩者是不同的聚落。學者指出佳里興與佳里之間地勢較低處，為曾文溪故道。這種說法在《康熙台灣輿圖》等古地圖可以得到印證。有些學者甚至根據地形地貌上的線索，推測佳里興早年是溫汪溪(或蕭壠溪，曾文溪故道)河口附近的沙洲或是海島。這個說法考諸荷蘭古地圖，似乎有幾分可信(陸傳傑，2001)。如果此說屬實，佳里興地名極可能是由「佳里嶼」演變而來。明鄭時代繪製的台灣地圖中，台江內海裡便有一個叫「佳里嶼」的島嶼。至於「佳里」則是從早年漢族移民對原住民的稱呼「傀儡」(閩南語讀作「佳禮」)轉化而來(陸傳傑，2001)。

❖ 茅港尾溪、鐵線橋溪

一、茅港尾簡介

清代，茅港尾是嘉義通往台南的大驛站，又得港灣之便，商帆往來，行旅絡驛於途。茅港尾街人車分道，是台灣當時少有的一條「雙顯街」。街上店家林立，舉頭不見太陽；入夜則秦樓楚館，笙歌楚楚，故有「小揚州」之稱。鼎盛時期人口超過一萬，便可見其繁榮了。街上的天后宮、觀音寺皆建於一六七七年，天后宮前兩座風化的石獅，足可見證。據傳，同治元年天后宮媽祖在茅港尾大地震前夕起乩，說有大難將至，村民誤為盜匪來劫，紛紛釘死門戶，尾內並撒黃豆；誰知入夜天搖地動無處逃生，因而死傷慘重，茅港尾地區頓成廢墟。媽祖也因觸犯天條，而受天戒百年。加上茅港尾航道日漸淤塞，故茅港尾就逐漸沒落了。



茅港尾港為倒風內海港口之一，昔日府城往嘉義官道中間站，行旅每每在此打尖留宿，次日再上路，因此繁榮一時，曾有「小揚州」之風流雅稱。

自下營上帝廟往東南方向走即是茅港尾地區，先抵達右武衛，有鄭成功塑像，下營大街是臺灣最早的人車分道，從天后宮後方可看到下營港的遺跡，還有地方傳奇的「戲館埤」至今仍在。社內地區則是早期平埔族聚居處，現存社廟是平埔族公廨型式，觀音寺廟埕所在位置則是從前商旅行賈的驛站。

二、茅港尾八景

在茅港尾全盛時期，由於市街繁榮，文人商賈來往頻仍，茅港尾一代的重點地點遂成爲人們流連的處所，地點的特徵被清楚的指認，而有所謂茅港八景；1.吳園消夏 2.營盤烽火 3.竹寺眺晚 4.暗街夜市 5.鵝脰採菱 6.橋頭晒網 7.東郭踏青 8.西疇收穫等，目前這些地點雖多已荒廢，但殘留的地景建物，仍可約略體會當年盛況，是下營歷史導覽必經的景點。

三、郁永河與茅港尾

公元一六九六年（清康熙三十五年）的冬天，福建「榕城」的火藥庫爆炸，燬掉五十餘萬斤的硫磺，典守者被責求償還。郁永河得知可以藉此機會旅遊台灣，乃自告奮勇接受這項任務。第二年的元月底，自福建出發，一行人搭著傳經過了金門、廈門、澎湖，於二月二十五日抵台南府城。郁永河停留府城的兩個月間，備辦採硫、煉硫用具後，不顧張力風險重重忠告，率領隊伍走陸路北上。四月七日出發經大洲、新港社<新化>、嘉溜灣社<善化>，繼續趕路的採硫人員來到茅港尾堡頭時，已近黃昏。從街尾的天后宮媽祖廟到街頭廟觀音寺，這條五百公尺的雙顯街兩旁，已是炊煙裊裊。郁永河早聽說茅港尾這地方景色宜人，文官武將經過此保頭，都不禁要住宿一夜，並吟詠作詩，郁永河也希望得到靈感並記下蛛絲馬跡。所以和旅館老闆談妥以四袋黑豆讓全體住一夜附早晚餐，並請番女歌舞。只見郁永河獨坐窗邊，打開筆記本，不知寫些什麼？翌日，渡船過了茅港尾溪就是鐵線橋，渡過了鐵線橋溪就可到略國社，渡過急水溪、八掌溪就可到諸羅山<嘉義>了…。郁永河手裡拿著一本書，但心裡卻畫著一張旅行的路線圖。想著想著，渡船到茅港溪的半途中，突然來了一陣龍捲風，船失去平衡，郁永河手中的書掉到溪裡，從役們紛紛游到橋頭、爬上岸，全身濕漉漉地。

四、茅港尾特色介紹

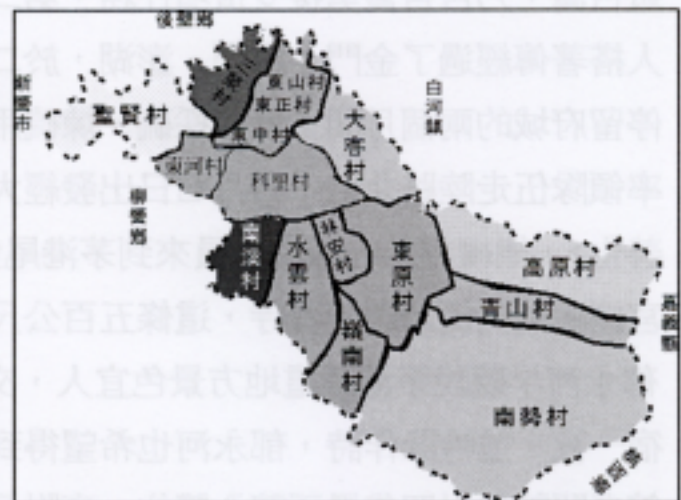
茅港村在下營鄉的東南邊。

1. 茅港尾庄廟天后宮完成於民國六十四年，廟內有乾隆御筆賜匾「神昭海表」；另民國五十年夏天於劉復朝田裡出土的康熙五十七年(1718)「茅港尾建橋碑記」，則藏放於廟後倉庫內。觀音寺原稱「觀音亭慈光寺」，創建於康熙四十六年(1707)，廟外牆邊置有乾隆五十五年(1790)的「功德碑記」，記載福建陸路提督軍門梁朝桂獻香油田一甲餘建廟經過。
2. 「瓦窯仔」：位在茅港尾東北邊的庄頭，因以前有二座瓦窯在此地而得名。
3. 「橋南仔」：位在茅港尾北邊的庄頭，因位在「橋頭仔港」(將軍溪上游)吊橋(鐵線橋)之南而得名。
4. 光復後設村，茅港村在下營鄉的東南邊，合「茅港尾」、「瓦窯仔」、「橋南仔」為一村，即為「茅港村」。

❖ 倒咯國社

一、倒咯國社簡介

新港，荷稱Sinckan，今新市，是傳道基地；麻豆，或稱蔴豆，荷稱Mattaouw，今麻豆，後期計劃設神學校；蕭壠，或稱歐王，荷稱Soulangh，今屬佳里；大目降，清期稱木崗社，荷稱Tavocan, Tavakan，今新化；目加溜灣、或稱加溜灣社、灣裡社，荷稱Backloan, Bacclouangh…，



今安定；大武壠，荷稱Tevorangh, Tievorangh，今屬善化；以上屬西拉雅族(Siraya)，所用語言就「新港語」。

往北屬洪雅族(Hoanya)者有：哆囉囑，或作倒咯國，荷稱Dorko, Dorcko，今東山鄉番社；諸羅山，荷稱Tirozen, Tilaossen, Tilaocen，今嘉義。

二、關於東山鄉

(一)地方歷史

東山鄉原本荒蕪未開，明鄭時期福建漳、泉兩州之漢人隨延平郡王開墾拓荒東山鄉平地，同時山地東河村於乾隆中葉有西拉雅平埔族蕭壟社民移居此地。清朝時，移居東山鄉人口日多，並與原住民通婚，交易成立新莊。日據以後，因台南縣以新營為地方行政中心，東山鄉與新營關係密切，至戰後東山成長速度緩慢，幾乎為零成長的狀況。

(二)行政沿革

本鄉於清朝時期屬諸羅縣哆囉嘓西堡，日據時代重編為台南府鹽水港店子口支廳番社，嗣後置州郡街庄隸屬台南州新營郡，名為番社庄，光復後將不雅庄名改為東山鄉。

❖ 諸羅山社

嘉義市的原始聚落為諸羅山社，範圍為今文化路、北榮街和縱貫鐵路包圍的街塊，社址位於今中正公園，清領末年逐漸沒落，人口日少，日治後，大正九年（1920）日本政府徵收原社址建為公會堂，居民遂搬遷到今重慶里自由路以南的新竹圍仔，而原社址所在的公會堂，戰後成為中山堂，民國七十一年市政府再收回改建為現在的中正公園。

諸羅山社屬於平埔族中的和安雅族（Hoanya），和安雅族亦稱為洪雅族，包括阿立昆（Arikun）及羅亞（Lloa）兩亞族，前者分佈於嘉義縣境，後者分佈於南投縣境主要部落有諸羅山、打貓、斗六門、他里霧、南北投等社。因此，諸羅山社的平埔族應該是屬和安雅族的阿立昆（Arikun）亞族。

❖ 打貓社

嘉義縣民雄鄉昔稱「打貓」，係舊時洪雅族之打貓社，打貓地名之起源實係洪雅族語Taneaw之台語近音譯字。打貓社舊址為嘉義縣民雄鄉東榮、中樂、西安等村。

❖ 洪雅族

洪雅族分布於臺中縣霧峰鄉以南，臺南縣新營鎮以北，接近山麓之平地。本族包括羅亞（Lloa）、阿立昆（Arikun）二亞族。

一、羅亞（Lloa）亞族

包括哆囉國社（臺南縣東山村、東甲村、東正村）、紫裡社（亦名斗六門社雲林縣斗六鎮）、西螺社（雲林縣西螺鎮）、他里霧社（雲林縣斗南鎮）、貓兒干社（雲林縣崙背鄉）、諸羅山社（嘉義市一帶）。羅亞（Lloa）亞族之斗六門、貓兒干二社亦移至埔里盆地，其餘則留居原地

二、阿立昆（Arikun）亞族

包括貓羅社（彰化縣芬園鄉）、大武郡社（彰化縣社頭鄉）、大突社（彰化縣溪湖鎮）、南投社（南投鎮）、北投社（南投縣草屯鎮北投里）、萬斗六社（臺中縣霧峰鄉萬豐、舊正、峰谷、六股等村）。阿立昆（Arikun）亞族各

社於道光年間放棄原居地，大舉遷移至埔里盆地。

阿立昆 (Arikun) 亞族每年舉行兩次宗教儀式，一為「祭祖」，一為「新年」。祭祖日期大約在農曆七月二十日到七月二十二日間選擇一日舉行，全部祭儀共歷四天，包括五個節目：1.祭儀與祭品的準備、2.賽跑、3.祭禮、4.出獵、5.飲宴。

❖ 他里霧社與柴里社

一、簡介

「他里霧社」與「柴里社」均為台灣西部平埔族之洪雅族社群。「他里霧社」社址位於今天雲林斗南鎮；「柴里社」社址位於今天雲林斗六市。(見圖 4)



圖 4 雲林縣地圖

雲林地區的平埔族群，學者將其歸為「洪雅族」(Hoanya)。在當地仍留有與「番」有關的地名，例如：在斗南鎮的他里霧埤，舊稱即為番仔埤，而他里霧碑就在埤旁。因有良好水利系統灌溉斗南鎮舊社里地區農田，故此附近農民至今仍有人數稱此地為番仔田。

雲林地區的平埔族社名，稍有變遷(見表一)，從表中可以看出雲林地區平埔族社群包括他里霧社、猴悶社、柴里社、貓兒干社、南社、西螺社等，在乾隆初年重修臺灣府志時起了些許的變化，猴悶社自此從歷史的文獻中消失，但原因並無法從文獻中復原，在社群名稱上，柴里斗六社成為斗六門柴里社，麻芝干社成為貓兒干社。

平埔社群原本過著「捕鹿、射魚、煨芋」的粗放式農耕生活，其所居住之屋舍在南社、西螺社等沖積扇地域之社群為「規模壯敞，封土墩為址，作室於上，昂其前可五尺，門架木橋以入，大者廣五丈，身十丈許」「茆簷深邃垂地，過土基方丈，雨暘不得侵；其下可舂，可坐，可臥，以貯笨車、

網罟、雞埕、豬欄。」而屬於丘陵地域之他里霧、斗六門等社，雖也是填基爲屋，不過相較之下就較卑狹了，因此兩地域之平埔族群在住屋上顯然有所不同。

表 1 雲林地區平埔族群社名變遷表

	他里霧社	猴悶社	柴里社	貓兒干社	南社	西螺社
臺灣府志 (1685)	√	√	柴里斗六社	麻芝干社	√	√
臺灣府志 (1695)	√	√	柴里斗六社	麻芝干社	√	√
諸羅縣志 (1717)	√	√	柴里斗六社	麻芝干社	√	√
重修臺灣府志 (1720)	√	√	柴里斗六社	麻芝干社	√	√
番俗六考 (1724)	√	√	斗六 一名柴里社	麻芝干社	√	√
重修臺灣府志 (1741)	√		斗六門柴里社	√	√	√
重修臺灣府志 (范1746)	√		斗六門柴里社	√	√	√
續修臺灣府志 (1760)	√		斗六門柴里社	√	√	√
彰化縣志 (1873)				√	√	√

說明：「√」代表與原社名同

二、他里霧社

歷史上對他里霧社的紀錄可追溯到清康熙四十九年周元文重修台灣府志中。乾隆二十七年至三十年的故宮「台灣輿圖」，不僅把「他里霧」畫出來，在附近甚至畫出一個小營盤，插上紅旗，表示這裡駐紮有一隊流動班兵，維護治安，稱爲「他里霧汛」，範圍包括今天的斗南鎮及古坑鄉涌仔、麻園、虎尾鎮惠來厝過溪仔，大埤鄉埔羌崙等計五十八庄。

「他里霧」三字係由平埔族之洪雅族TIALIRO社諧音而來，而洪雅語言中的「他里霧」(Tialiro)，原是指這裡有「一大片草原」的意思。平埔族會選擇此地聚居，想必此地土地肥沃、灌溉方便。據荷蘭佔台文獻記載，平埔

族昔日在雲林縣境曾設立五社，斗南地區即擁有兩社---他里霧社及猴悶社，五社之中以他里霧社人數最多。他里霧社原址是斗南鎮市區及鎮內的舊社里。舊社社區是平埔族洪雅社他里霧社的社址，因為是舊社址故名「舊社」。舊社社區位於斗南街市南方、東側以他里霧埤與將軍里相隔；僑真國小位於西邊；西側以台一線省道與明昌里為界，南臨大湖口溪，北方以火車站為界和南昌里為鄰。

三、柴里社

史料記載，洪雅平埔族柴裡社曾經活動於斗六地區，斗六市原為洪雅平埔族斗六門柴里社或柴里斗六社、柴裡社等居住之地區，根據《番俗六考》記載：「斗六門舊社去柴裡社十餘里，在大山之麓，數被野番侵殺。」大約在清康熙年間，柴裡社因遭遇高山族之侵害，遷移至現在柴裡(三光里)、溝壩、江厝等里。斗六門柴里社在荷據時代臺灣蕃社戶口表中，也都有留下這些戶口資料。

斗六在 17 世紀初葉，荷蘭人佔據時期即有「斗六門柴里」之稱，簡稱為「斗六門」或「柴里」等。「斗六門」係其族人在狩獵捕獲山鹿時發出「嘟嚕門！」的咆哮以為慶賀，後來以閩南語之發音譯成漢字，名稱由此而來。18 世紀初洪雅族已漸移至此地開墾成部落。1740 年左右，清乾隆初年，泉州人楊仲熹招集漢人在此開店行商而逐漸興盛，奠定街基。

四、雲林平埔族與漢人之關係

漢人自明朝時期就已開始在今雲林活動，清朝統治後漢人陸續移居。清康熙年間，台南平原大多已墾耕完成，新移入台灣的農民，陸續向台南以北的區域尋找開墾區，十七世紀下半期，漢人已大批入墾。

漢人社會的建立過程中，透過其農墾經驗與水利開發漸使漢人水田生活的景像浮出，漢人從移民開發時之個體存在，逐漸成一社會族群，其後終於成為社會的主導力量。當漢人不斷移居開墾時，平埔族群的周遭環境亦開始轉變，於是或遷移他處，如貓兒干社、柴里社，均有移居埔里的記錄；或者學習漢人的生活方式而隱於社會之中。

雲林地區各地開墾情形，根據日據時期之調查記錄：雲林地區開墾先後，

大抵最早開墾的地區是康熙年間已墾殖的斗六丘陵地域，其次雍正年間則以濁水溪沖積扇地域為主，海岸隆起平原一帶則遲至乾隆年間已開墾殆盡，從《諸羅縣志》水利陂圳的設施亦可窺之，康熙年間陂圳興築多集中於斗六丘陵地域，少部份則在沖積扇地域，此二地域也是雲林地區平埔族群活動區域，因此漢人與平埔族群的互動關係亦較易發生。由於生活在同一地域衝突時有發生，而漢人對平埔族的威脅更隨著無主荒地開墾殆盡而增加(轉而開墾平埔族的居住地)，彼此在生產型態方面的競爭也日益升高。清政府對於平埔族群的土地，在法律上雖准許土著將土地租與漢人，但是卻不允許漢人私買或侵佔平埔族土地。然而在無力維持生活，和生存競爭的壓力下，平埔族群仍然杜賣其土地，如道光五年(1825)，東螺、阿束、北投、貓兒干社番雖已經遷往埔里後，但仍因「四社番親窮苦靡常，情慘萬狀無奈」，而杜賣長約四里寬二尺的圳道埔地。

❖ 大武郡社

大武郡社為平埔之洪雅族（Hoanya）中阿立昆支族（Arikun）的社域，其分布範圍以今彰化社頭鄉為中心，擴及鄰近員林、埔心、永靖、田尾、田中等鄉鎮。

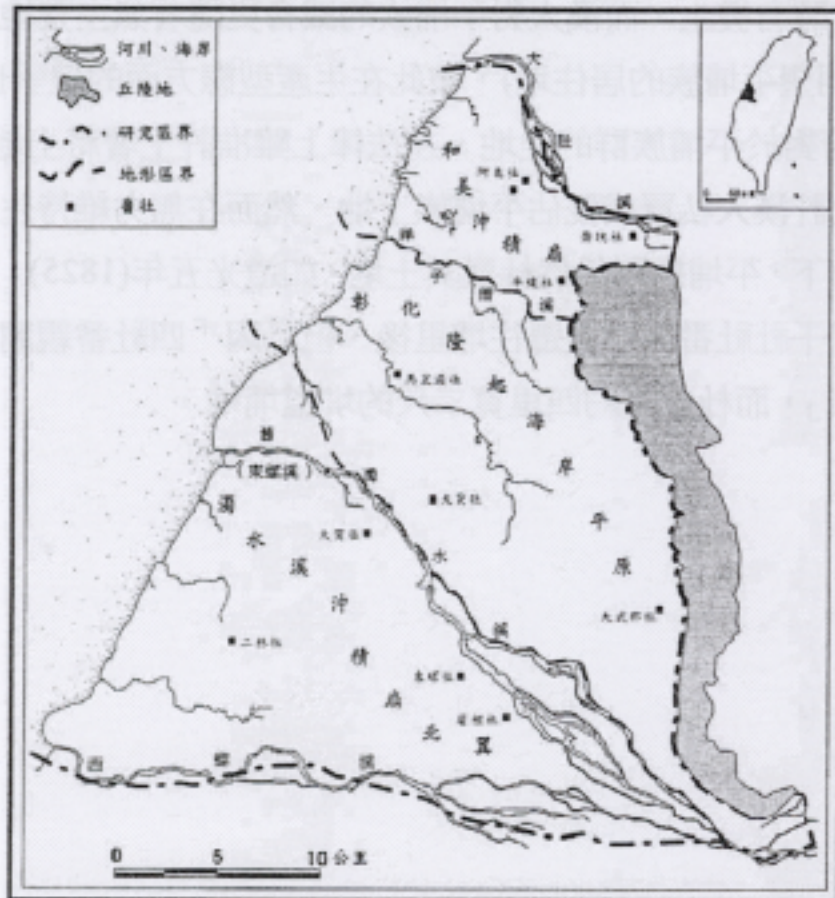


圖 5 彰化平原的自然環境與平埔族分布

（資料來源：陳正祥（1993）臺灣地名辭典，臺北市，南天，卷十一，頁6）

根據清領時代初期文獻的記載，在彰化平原的平埔族人，受限於改造環境的技術及能力，僅能配合自然環境的特性，發展出一套隨時序變化的維生方式。據陳瓚的記載：「各番社自本朝開疆以來，每年既有額餉輸將，則該社尺土皆屬番產，或藝雜籽或資放牧，或留充鹿場，應任其自為管業」。可知彰化平原的平埔族以農耕及漁獵為其生活方式。

彰化平原因降雨分布有季節變化，故平埔族人僅能在雨季或土壤水充足的夏半年從事農耕活動，在秋、冬旱季時轉以漁獵維生，包含捕魚及獵鹿兩

種方式。因此隨時序變化，形成農耕—漁獵—農耕的循環且自給自足的維生系統。康熙 40 年左右台灣南部嘉南平原的適墾土地所剩無幾，新來的墾民在土地投資者的主導下，分別向北和向東開發新邊疆；彰化平原也在這股拓墾風潮中，逐步由未墾荒埔或平埔族鹿場轉變為漢人田園，甚至到了道光年間，陸陸續續被迫往東內遷至埔里盆地。

康熙年間施世榜家族入墾，以墾號施長齡為名率眾佃墾拓，並引濁水溪之水，築八堡圳經此，康熙末年來墾者日眾。乾隆年間，枋橋頭（今社頭鄉橋頭村）已形成街肆。嘉慶年間社頭庄（今社頭鄉社頭村、廣興村）發展成街肆，逐漸取代枋橋頭。

大武郡社於雍正年間隸屬武東、武西兩堡，兩堡範圍即今彰化縣社頭鄉。日治後期，大正 9 年（1920 年），今彰化縣社頭鄉改屬台中州員林郡社頭庄。戰後民國 39 年（1950 年），改隸彰化縣社頭鄉至今。

表 2 社頭鄉行政沿革表

明治 34 年（1901）		大正 9 年（1920）		民國 91 年（2002 年）		
堡	街庄	郡	街庄	縣名	鄉名	村名
武東堡	社頭庄	員林郡	社頭庄	彰化縣	社頭鄉	社頭村
	崙雅庄					廣興村
						仁雅村
						崙雅村
	舊社庄					美雅村
						里仁村
						舊社村
	枋橋頭庄					東興村
	許厝寮庄					廣福村
橋頭村						
埤斗村						
滿底庄	清水村					
	山湖村					
	朝興村					
石頭公庄	仁和村					
	泰安村					
	平和村					
滿雅庄	滿雅村					
	龍井村					
	協和村					
武西堡	張厝庄					張厝村

	滴底庄					新厝村
						滴底村

資料來源：陳正祥（1993）臺灣地名辭典，臺北市，南天，卷十一，頁 758

今日的社頭鄉有「番石榴王國」和「襪子王國」之稱，點出其產業上的特色。清康熙乾隆年間，隨著平原上水圳的開鑿，農田的拓墾，聚落的出現，奠定今日社頭鄉的規模，也紮下深厚的農業基礎。民國 50、60 年的「家庭即是工廠」更讓社頭的中小企業日益成長。

境內農業用地中，水田所占比例最高，約有七成。由於夏雨集中，故仰賴八堡圳及鴻門圳引濁水溪溪水灌溉。八卦台地西鹿山坡植有龍眼、荔枝、楊桃等果樹。番石榴的栽種品種自「土芭樂」、「梨仔拔」，到後續引進的「泰國芭樂」及「二十世紀芭樂」，以及農友自行改良品種的「水晶拔」、「珍珠拔」等，使芭樂的栽種產值占了全鄉蔬果總產值的 90%。

社頭隻襪工業使於民國 35 年（1946 年），剛開始是鄭岑、鄭學父子自上海帶回手搖式機械生產，但因生產速度慢，進而帶動鄉尋投入製襪行業。直到民國 66 年（1977 年）以後，大型紡織業受石油危機影響而面臨解散，其技術員工卻因而開始自行經營中小型織襪廠，配合當時「客廳即是工廠」的策略進行「分工合作」的外包制度，帶動織襪專業生產區的形成。民國 85 年（1996 年）社頭織襪工業占了全彰化縣 81%，而台灣地區更有 60~70% 的絲襪由社頭供應。近年來雖有不少廠商因大環境改變而外移至大陸或其他地區，但仍有部分留在鄉內。

參考資料

1. 陳正祥(1993) 臺灣地名辭典，臺北市，南天，卷十一，頁 6、11~15、757~762。
2. 臺灣省文獻委員會(1989) 重修臺灣省通志，南投市中興新村，臺灣省文獻委員會，卷三住民志同胄篇，頁 951、1010。
3. 臺灣省文獻委員會(1989) 重修臺灣省通志，南投市中興新村，臺灣省文獻委員會，卷三住民志聚落篇，頁 285~286。
4. 臺灣省文獻委員會(1989) 重修臺灣省通志，南投市中興新村，臺灣省文獻委員會，卷三住民志地名沿革篇，頁 318。
5. 梁志輝(1998)“區域歷史與族群—清代雲林地區平埔族討論”，載於平埔族群的區域研究論文集，臺灣省文獻委員會，頁 97-140。
6. 陸傳傑(2001)，裨海紀遊新注。初版，台北市，大地地理。
7. 黃文博(1998)，南瀛地名誌-北門區卷。初版，台南縣新營市：南縣文化。
8. 李亦園(1982) 台灣土著民族的社會與文化-從文獻資料看台灣平埔族，台北，聯經，頁 53
9. 吳育臻(1996) 台灣地名辭書 卷二十 嘉義市，南投，台灣省文獻會，頁 171
10. 顏尚文等(2002) 嘉義市志 卷二 人文地理志，嘉義，嘉義市政府，頁 1
11. 楊萌芽(1993) 民雄鄉志，嘉義，嘉義縣民雄鄉公所
12. 李亦園(1982) 台灣土著民族的社會與文化-台灣平埔族的祖靈祭，台北，聯經，頁 30-31
13. 中央研究院平埔文化資訊網<http://www.sinica.edu.tw/~pingpu/index.html>
14. 教會史話，荷人教化所及平埔社<http://taigi.fhl.net/loa/loa62.html>
15. 斗南鎮公所網址 <http://www.douan.gov.tw>
16. 斗六市公所網址<http://www.dl.gov.tw>
17. 台南市政府古蹟資訊網<http://tourism.ezgo.to/webcam/page1.htm>
18. 鹿耳門歷史文化地區地方文化館<http://www.luerhmen.org.tw/>
19. 甲中國小，社區走透透<http://jj1es.tnc.edu.tw/local/index.htm>
20. 台南縣下營鄉公所全球資訊網
21. 台南縣東山鄉公所全球資訊網
22. 農業旅遊網 http://ezfun.coa.gov.tw/town_list.php?town=640&city=P
23. 台南縣的平埔族。民 97 年 10 月 8 日，取自：
<http://siraya.tnc.gov.tw/modules/tinyd0/index.php?id=2>
24. 新港社。民 97 年 10 月 8 日，取自：<http://siraya.tnc.gov.tw/modules/tinyd0/index.php?id=9>
25. 新港社。民 97 年 10 月 8 日，取自：
<http://zh.wikipedia.org/w/index.php?title=%E6%96%B0%E6%B8%AF%E7%A4%BE&variant=zh-tw>
26. 新港文書。民 97 年 10 月 8 日，取自：
27. <http://zh.wikipedia.org/wiki/%E6%96%B0%E6%B8%AF%E6%96%87%E6%9B%B8>

28. 新港文書。民 97 年 10 月 8 日，取
自：<http://tw.knowledge.yahoo.com/question/question?qid=1406081509291>
29. 新港社社址曾分佈於二層行溪以南之初探。民 97 年 10 月 8 日，取
自：http://www.tainan.gov.tw/Upload/News/AttachFile/5740_632708617150843750.doc
30. http://sixstar.cca.gov.tw/community/pages/01_about.php?CommID=238
31. <http://www.e-e.idv.tw/taiwan/taiwanmap/yunlin.htm>
32. <http://www.dpps.ylc.edu.tw/yunlin/y45.htm>
33. <http://www.cjnes.ylc.edu.tw/master1/newpage136.htm>

國立彰化師範大學地理學系

97 學年度台灣地理經典研讀活動地理實察(一)活動手冊

實察名稱：循古探今之行(台南到彰化)

實察日期：民國 97 年 10 月 18 日(六)

指導老師：劉漢奎、周國屏、羅啟宏、蔡衡、廖葆禎老師

總編輯：莊婉君

編輯群：黃淑婷、吳珮菁、李振豪、謝旻惠、許湄羚、周雅馨

、周怡秀、謝育惠

製作日期：民國 97 年 10 月 15 日

---本計畫由教育部顧問室補助---